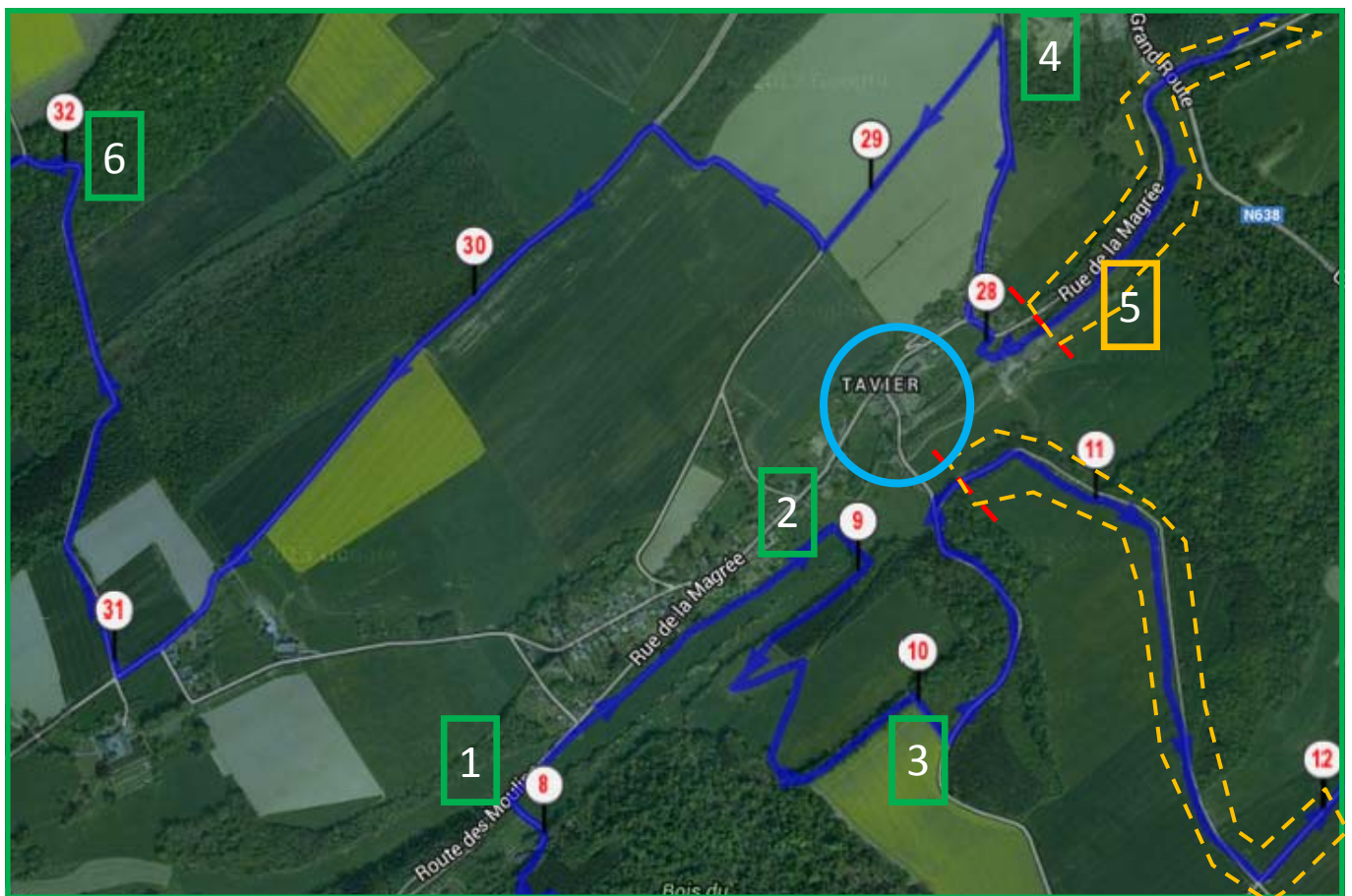




# POUR LES PHOTOGRAPHES, SUIVEURS, CURIEUX,....

## LI BINAMEYE / TRAIL 2013 : TAVIER



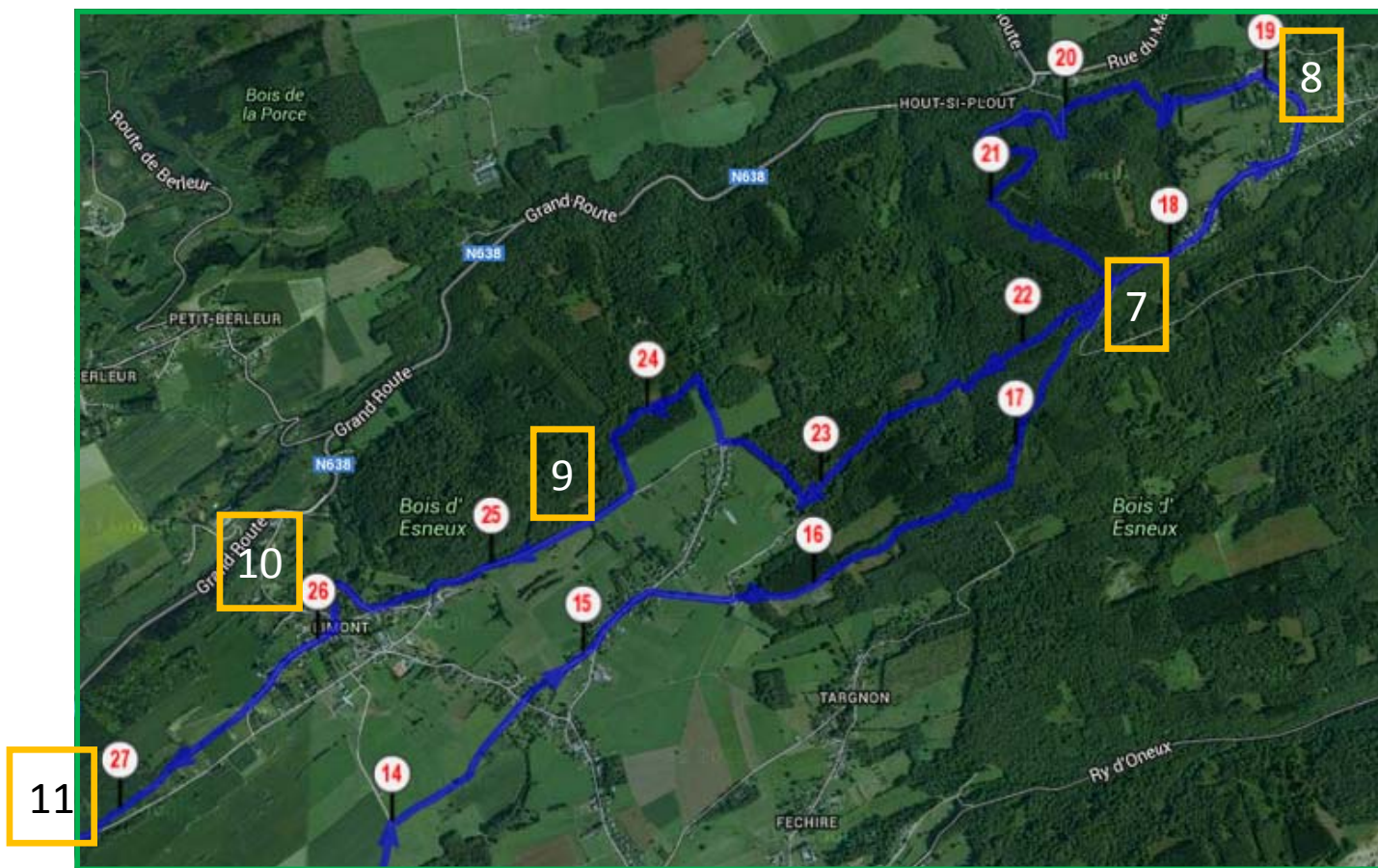
	Zones TRAIL
	Place de l'Eglise, 4163 Anthisnes, Belgique
<b>1</b>	Chemin d'Hérêye, 4163 Anthisnes, Belgique
<b>2</b>	KM 9 : Petit pont en pierre. (sentier / ancienne voie du vicinal) - <b>Faire face au pont, sentier à droite le long du ruisseau. Les balisages devraient être visibles à +/- 200 m</b>
<b>3</b>	KM 10 : Chemin du Paradis, 4163 Anthisnes, Belgique - <b>Panorama</b>
<b>4</b>	Voie di Mèsse, 4163 Anthisnes, Belgique - (Petite chapelle au sommet du chemin) - <b>le chemin est stabilisé.</b>
<b>5</b>	KM 28 : Sentier / ancienne voie du vicinal. Le long du ruisseau - <b>Suivre le balisage . Au talus à gauche, continuer tout droit.</b>
<b>6</b>	Rue de Favence, 4550 Nandrin, Belgique (Sommet de la chaussée romaine)

Pour le retour ....

Ecole Communale de Tinlot à Fraiture

Rue de Liège, 1 4557 FRAITURE

**POUR LES PHOTOGRAPHES, SUIVEURS, CURIEUX,....**  
**LI BINAMEYE / TRAIL 2013 : AMOSTRENNES - LIMONT**



**TOUTE CETTE ZONE FAIT PARTIE DU TRAIL**

<b>7</b>	Chemin des Crêtes 1-93, 4130 Esneux, Belgique - 1er ravito du trail. Les coureurs y passent 2 fois.
<b>8</b>	Amostrennes, 4130 Esneux, Belgique (mi-course) - Un des plus beaux endroits du trail,
<b>9</b>	Lagrange 37-99, 4160 Anthisnes, Belgique - Long chemin empierré dans le creux d'un vallon.
<b>10</b>	Rue Basse Voie 35-43, 4163 Anthisnes, Belgique - Le sentier sort d'une maison... (A ne pas rater). Le balisage pourra vous aider à le situer.
<b>11</b>	Chemin des Patars 21-31, 4163 Anthisnes, Belgique - 2ème Ravito du trail (eau + Coca cola) - C'est un superbe chemin ombragé . Les coureurs descendent de Limont pour traverser la Grand route avant de rejoindre le parcours des 19.50 km.

Pour le retour ....

Ecole Communale de Tinlot à Fraiture

Rue de Liège, 1 4557 FRAITURE